PREFEITURA MUNICIPAL DE NOVA IGUAÇU

110/62

PROCESSO: ____/________

REQUERENTE: ______________________________

ASSUNTO: ______________________________

ANDAMENTO DO PROCESSO

DESTINO	DATA	DESTINO	DATA

ANEXO: ______________________________

____

____

P.M.N.I.
D.E.
PLANTA Nº 110-62

Prefeitura Municipal de Nova Iguaçu
DIVISÃO DE VIAÇÃO E OBRAS
PLANO DE REMODELAÇÃO
Aprovado: em 1 de [illegible] de 1962
[illegible]
Valor [illegible]
Reg. nº [illegible]

Bairro Pinheiros

MARIO PINHEIRO

PREFEITURA MUNICIPAL DE NOVA IGUASSU ESTADO DO RIO DE JANEIRO

DIVISÃO [illegible]INISTRAÇÃO

PROPRIETÁRIO:

MARIO PINHEIRO

ENGENHEIRO:

JERONYMO [illegible]

PLANTA DE LOTEAMENTO DE UMA ÁREA SITUADA EM COM. SOARES
NA ESTRADA AUSTIN—MADUREIRA ESQUINA DA TRAVESSA ESTRADA DE FERRO
1º DISTRITO DO MUNICIPIO DE NOVA IGUAÇU ESTADO DO RIO

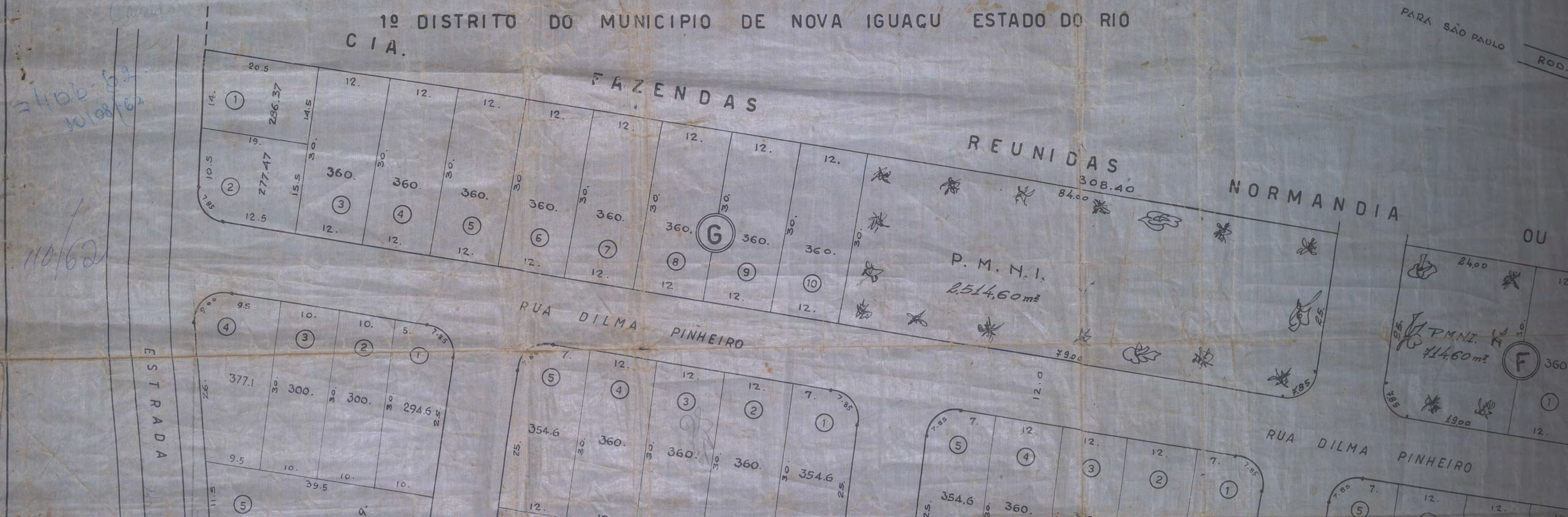
CIA. FAZENDAS REUNIDAS NORMANDIA
OU
PARA SÃO PAULO
ROD.
ESTRADA
RUA DILMA PINHEIRO
RUA DILMA PINHEIRO
G
F
P.M.N.I. 2.514,60m²
P.M.N.I. 714,60m²
308.40
84.00
79.00
24.00
19.00
20.5
286.37
277.47
360.
354.6
377.1
300.
294.6

7406-62
10/08/62

110/62

Mario Pinheiro pinheiro

PREFEITURA MUNICIPAL DE NOVA IGUASSU ESTADO DO RIO DE JANEIRO

P. 3 AL DIVISÃO INISTRAÇÃO

Pinheiros

PROPRIETÁRIO:

Mario Pinheiro

ENGENHEIRO:

JERONYMO BARBOSA DE ARAUJO
Agrimensor e Construtor
Registro C. R. E. [illegible] 5.ª Região

Nº DE LOTES	104
ÁREA DOS LOTES	38.132.04
ÁREA DAS RUAS	9.538.76
ÁREA DA P.M.N.I	3.229.20
ÁREA TOTAL	50.900.00

DE LOTEAMENTO DE UMA ÁREA SITUADA EM COM. SOARES
IN – MADUREIRA ESQUINA DA TRAVESSA ESTRADA DE FERRO
MUNICIPIO DE NOVA IGUAÇU ESTADO DO RIO

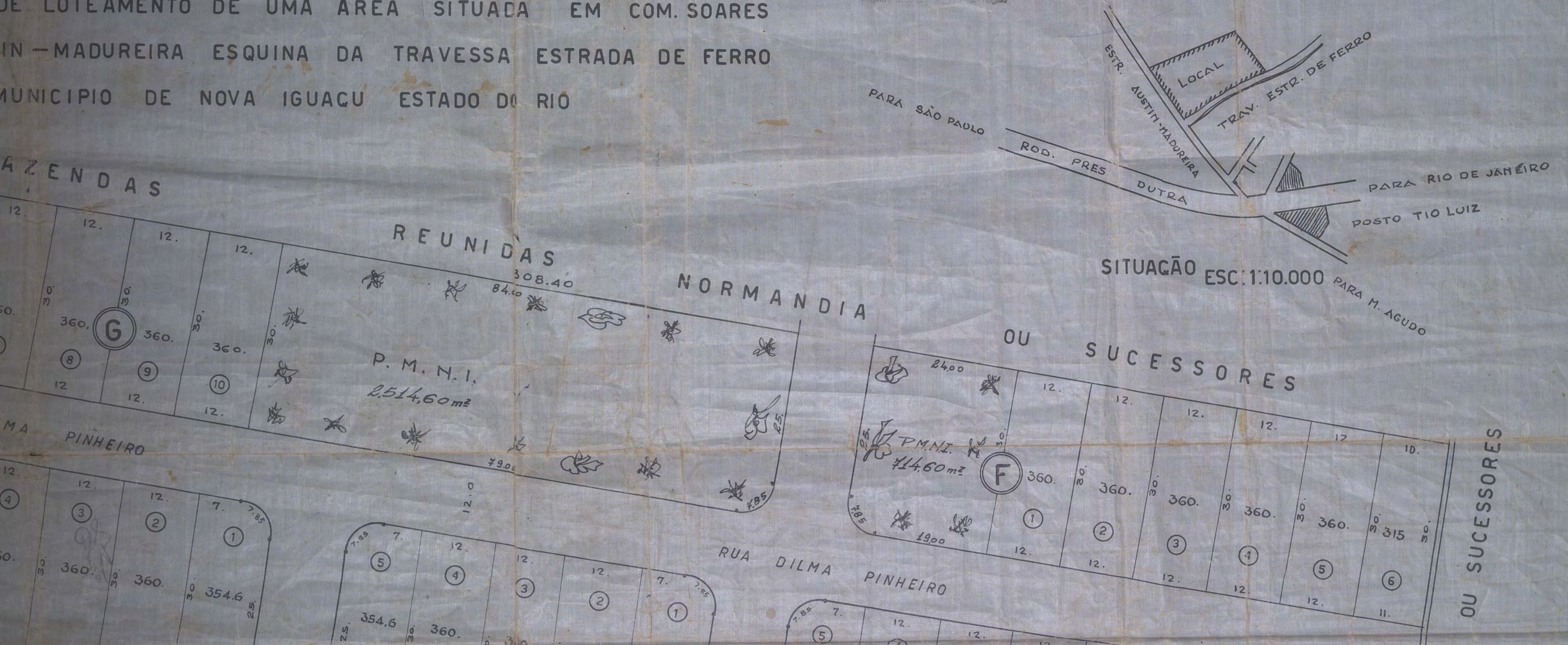
ESTR. AUSTIN-MADUREIRA
LOCAL
TRAV. ESTR. DE FERRO
PARA SÃO PAULO
ROD. PRES DUTRA
PARA RIO DE JANEIRO
POSTO TIO LUIZ
PARA M. AGUDO
AZENDAS REUNIDAS NORMANDIA OU SUCESSORES
OU SUCESSORES
308.40
84.00
P. M. N. I.
2.514,60 m²
P.M.N.I.
714,60 m²
24.00
79.00
19.00
7.85
2.5
G
F
RUA DILMA PINHEIRO
MA PINHEIRO
360.
354.6
315
12.
30.
7.
10.
11.
①
②
③
④
⑤
⑥
⑧
⑨
⑩

SITUAÇÃO ESC. 1:10.000


AUSTIN — MADUREIRA
15.0
197.00
RUA MÁRIO PINHEIRO
RUA MÁRIO LAÉRCIO
RUA ANTONIO MOREIRA
12.0
12.0
12.0
A
B
C
D
6
7
8
9
10
11
12
37.
35.
32.
29.5
28.
27.
27.
432.
402.
369.
345
330
324
321.
5
17
18
19
20
21
22
23
360.
30.
10.
15.
15
12.
25.
354.6
360
3
4

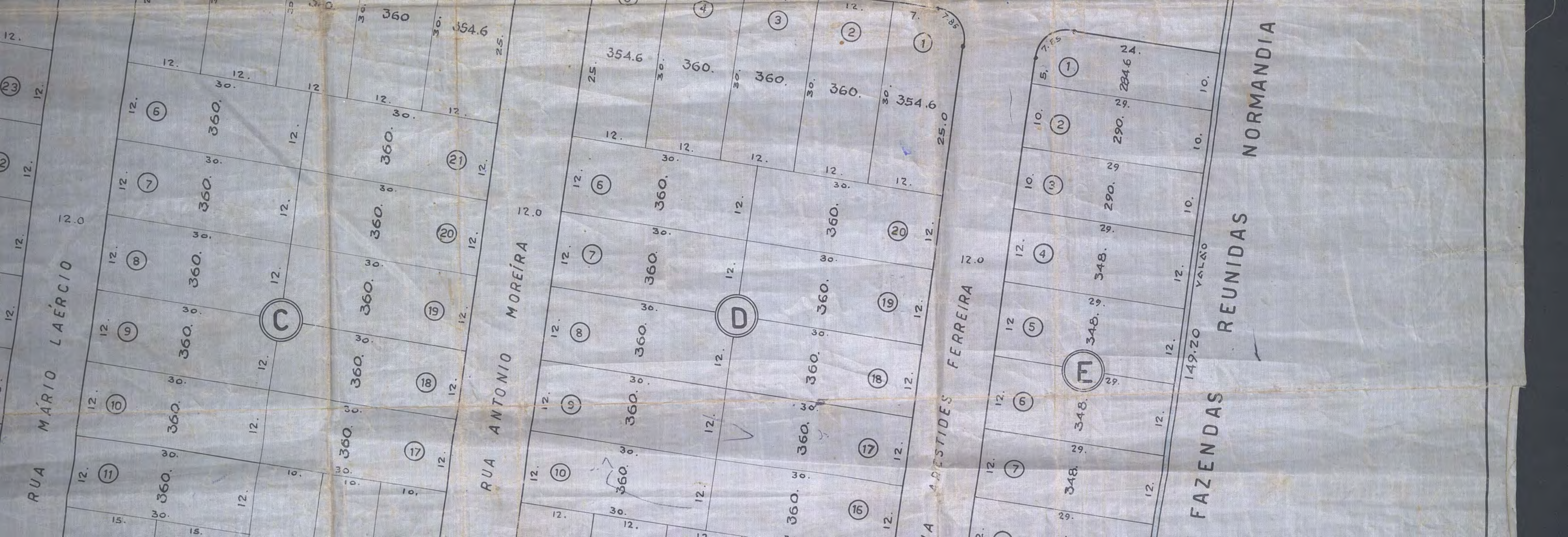
RUA MÁRIO LAÉRCIO
12.0
C
RUA ANTONIO MOREÍRA
12.0
D
RUA ARESTIDES FERREIRA
12.0
E
VALÃO
149.20
FAZENDAS REUNIDAS NORMANDIA

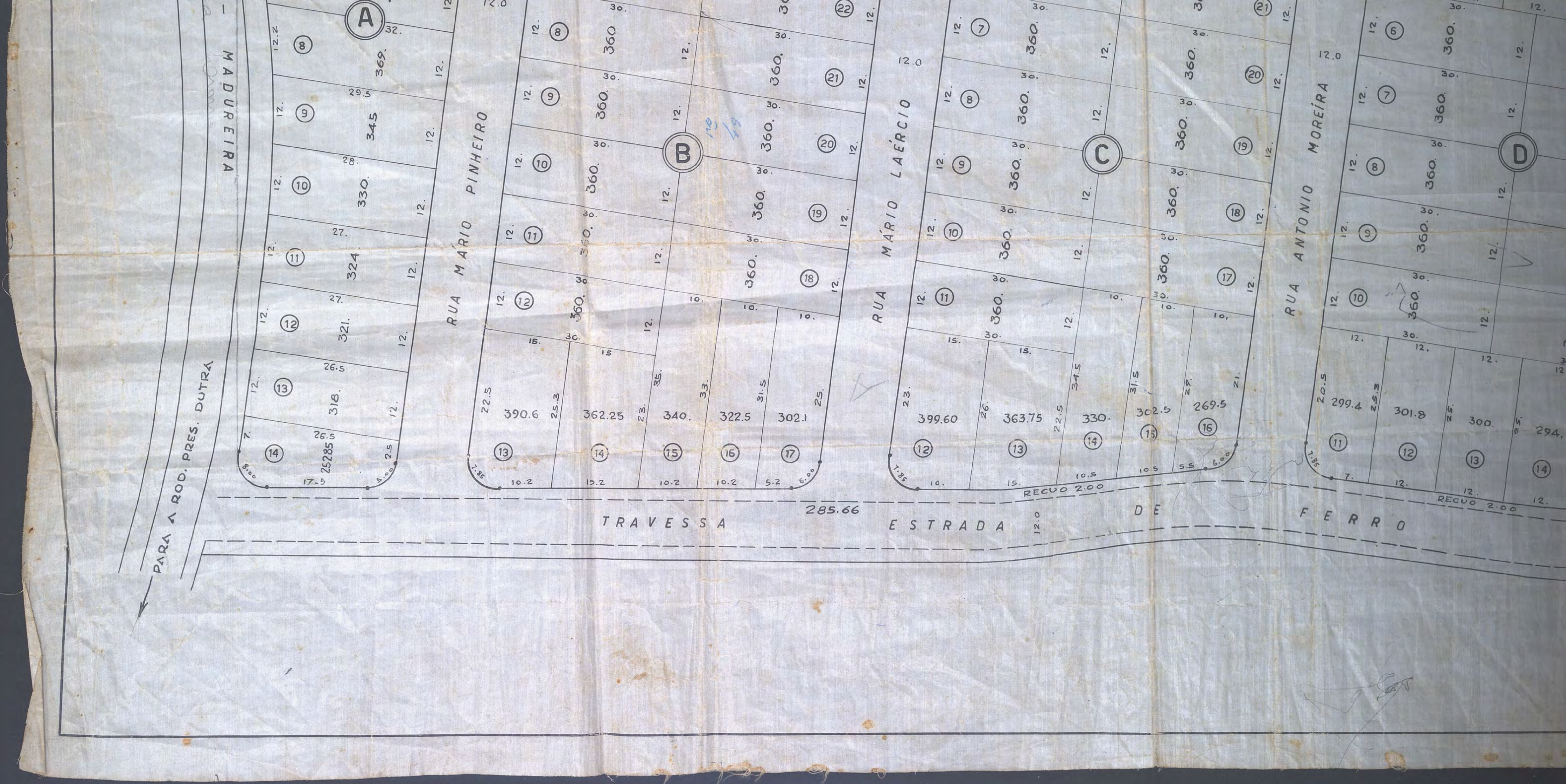
A
B
C
D
MADUREIRA
RUA MÁRIO PINHEIRO
RUA MÁRIO LAÉRCIO
RUA ANTONIO MOREIRA
TRAVESSA ESTRADA DE FERRO
285.66
RECUO 2.00
PARA A ROD. PRES. DUTRA
12.0
369.
345
330.
324.
321.
318.
25285
390.6
362.25
340.
322.5
302.1
399.60
363.75
330.
302.5
269.5
299.4
301.8
300.
294.

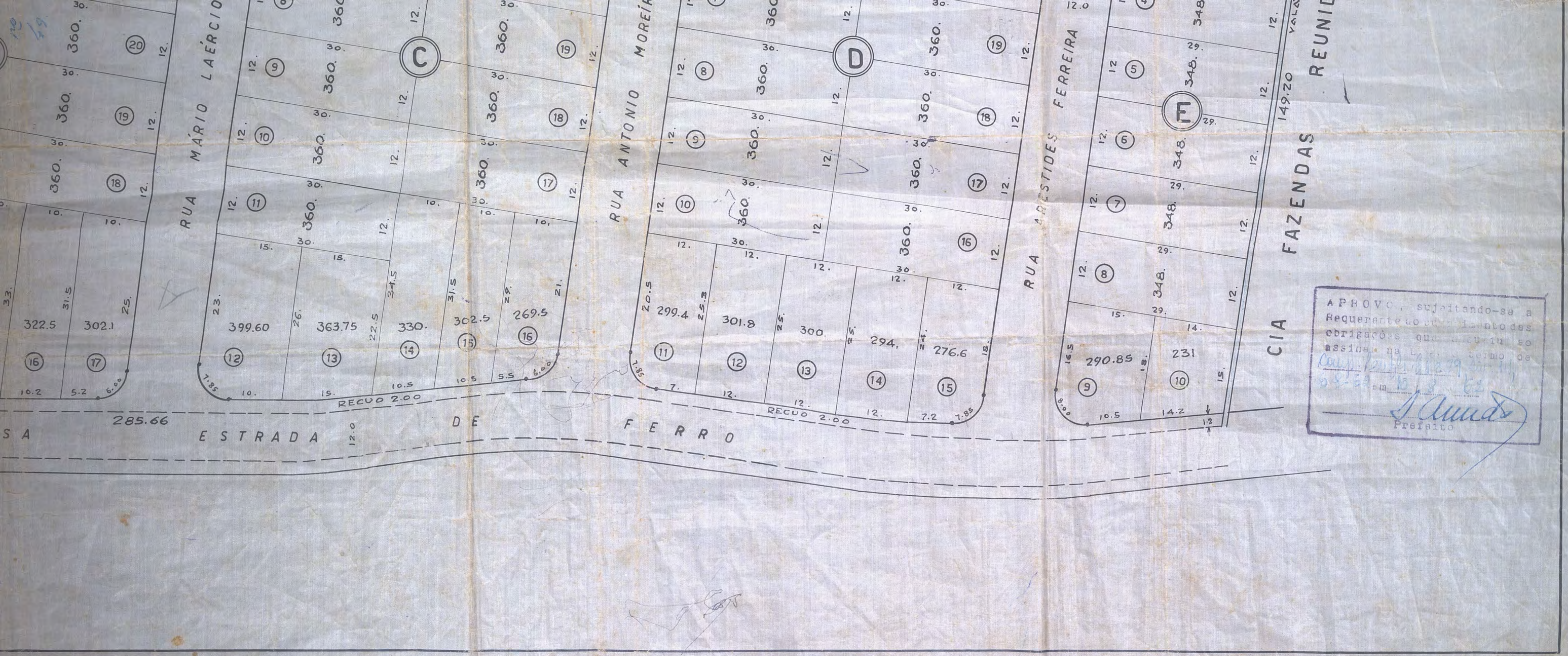
RUA MÁRIO LAÉRCIO
RUA ANTONIO MOREIRA
RUA ARISTIDES FERREIRA
CIA FAZENDAS REUNIDAS
ESTRADA DE FERRO
C
D
E
RECUO 2.00
RECUO 2.00
285.66
149.20
12.0
322.5
302.1
399.60
363.75
330.
302.5
269.5
299.4
301.8
300.
294.
276.6
290.85
231
360.
348.
30.
29.
12.
10.5
14.2
1.2

APROVO, sujeitando-se a Requerente ao cumprimento das obrigações que a cumin se assina na [illegible] termo de
[illegible]
em 10/8/62
[illegible]
Prefeito